

# APP E TOPOGRAFIA



# COSA POSSIAMO FARE

- Consultare la cartina arricchita da dati aggiornati
- Cercare percorsi già tracciati
- Creare nuovi percorsi
- Creare una traccia GPX da trasferire su orologio/GPS
- Vedere dati come: sviluppo, dislivello, profilo altimetrico
- Scaricare la cartina di una zona per poterla consultare offline
- Registrare il percorso che stiamo facendo, con il limite del campo e dei dati attivi

# ALCUNE APP UTILI



Fatmap



Swisstopo



Mapy.cz



Swiss map pro



Wikiloc

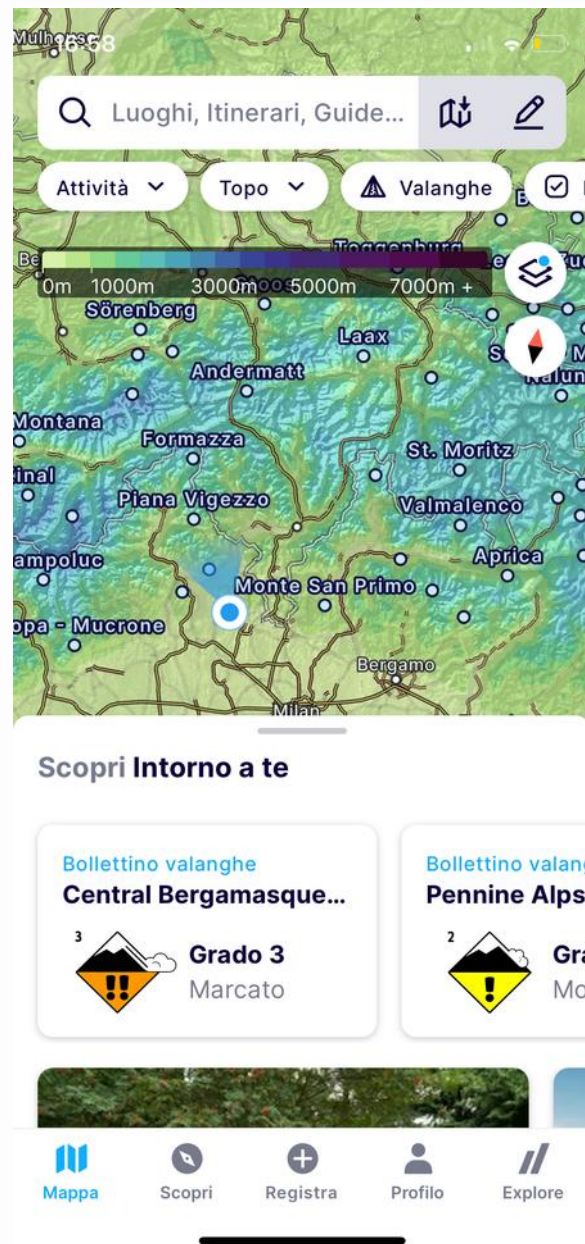


Skitouren guru

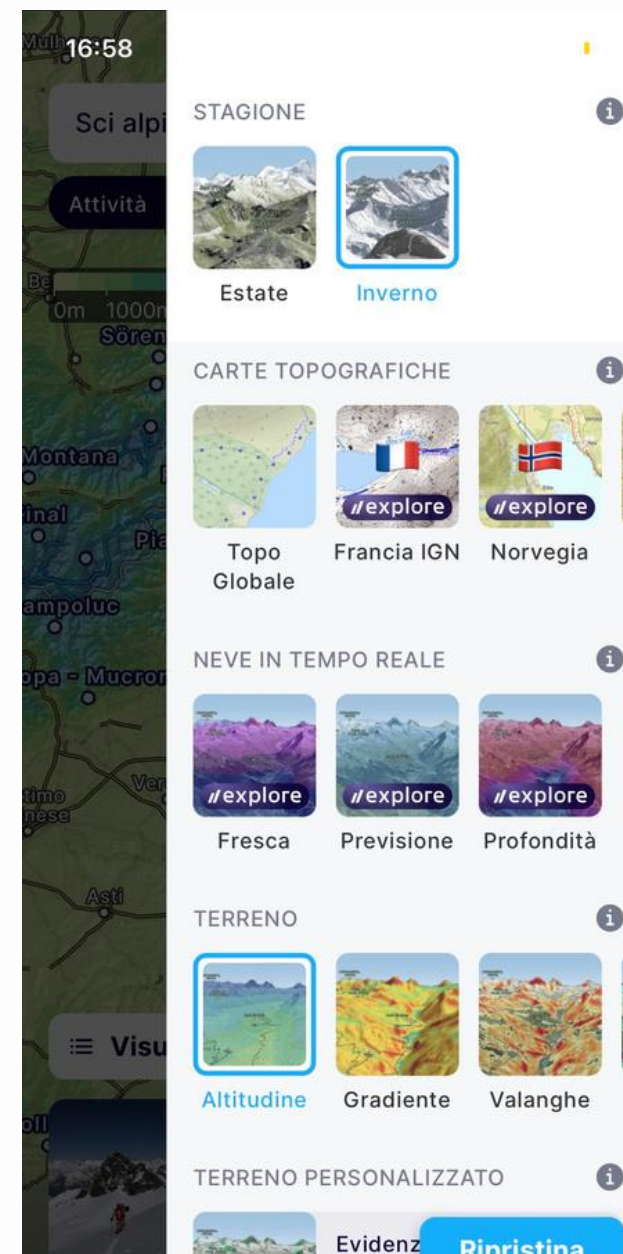
<https://www.skitouren guru.ch/>

# FATMAP

Possibilità di scegliere l'attività che ci interessa



Cliccando qui si possono scegliere le diverse tipologie di mappe da visualizzare



Ampia scelta di mappe da visualizzare

Ricerca di percorsi già registrati nella zona di interesse



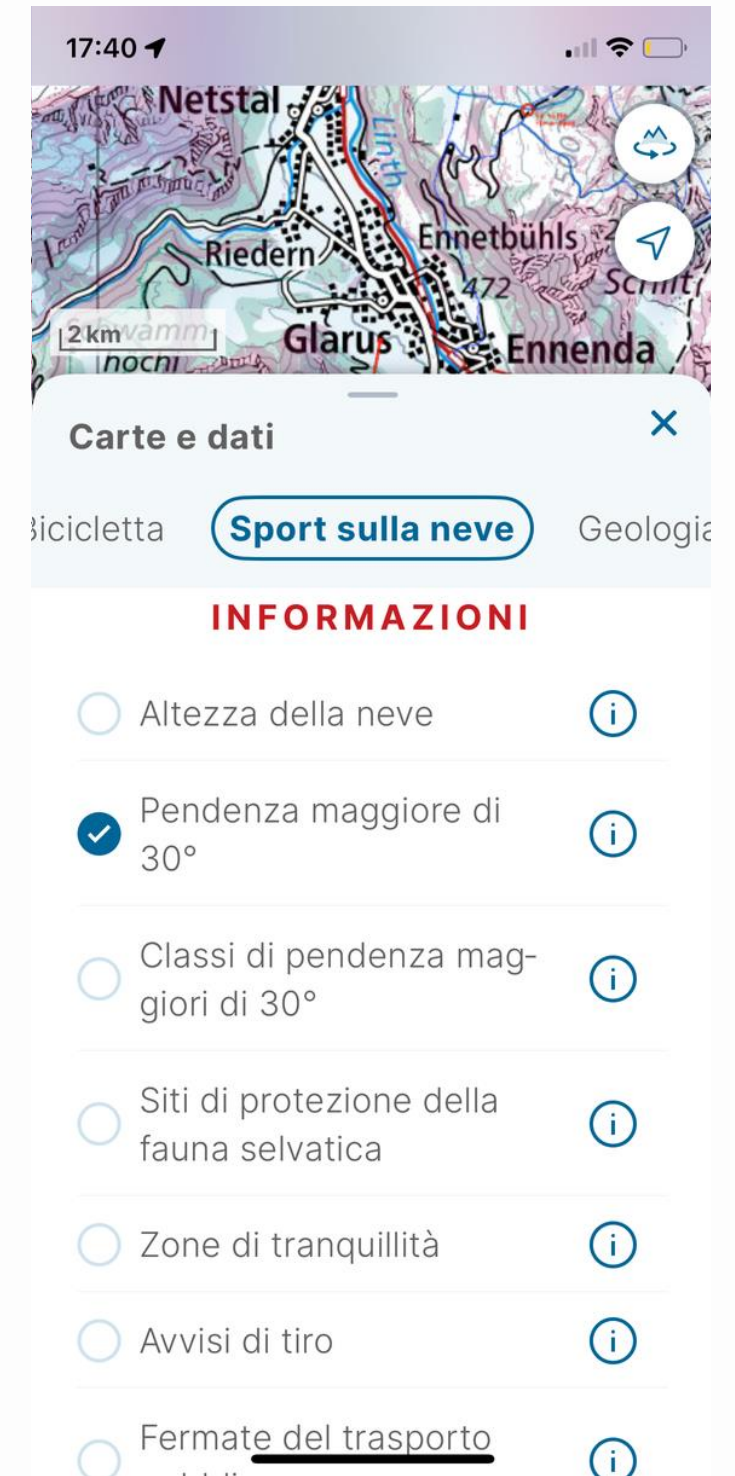
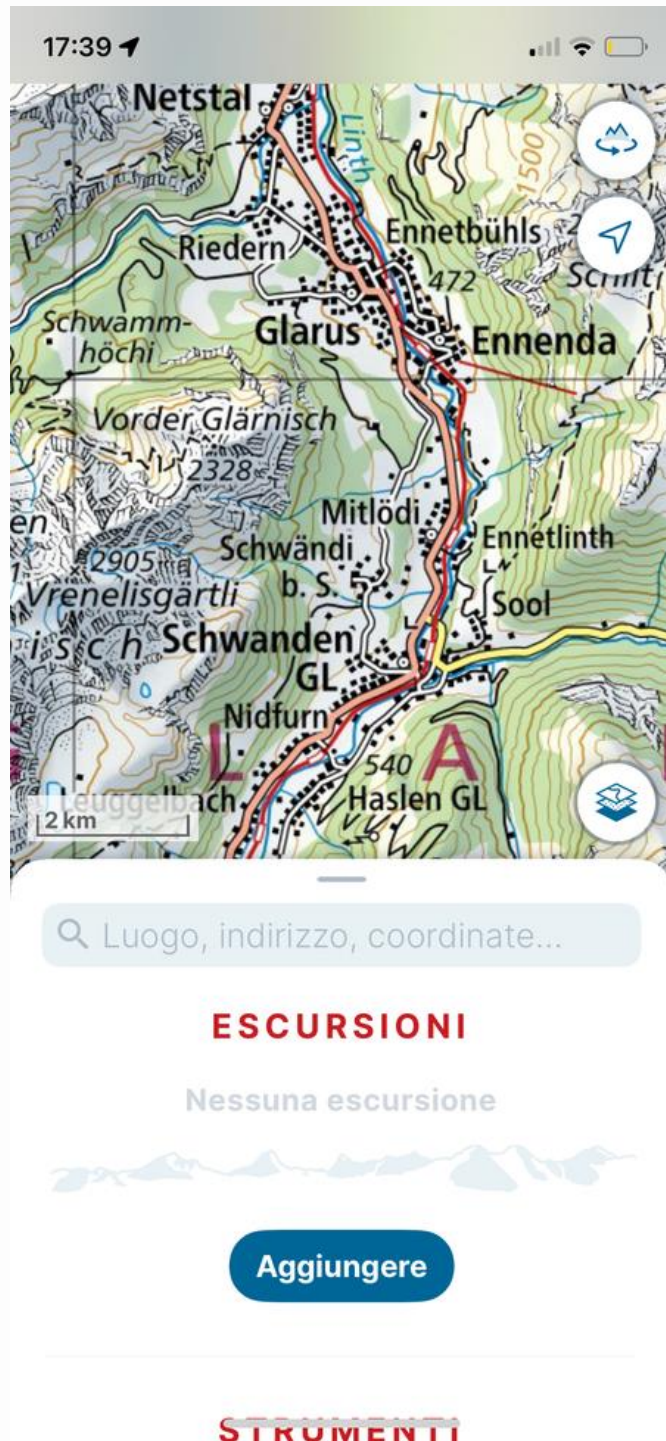
Possibilità di scaricare la mappa o il percorso per visualizzarlo offline

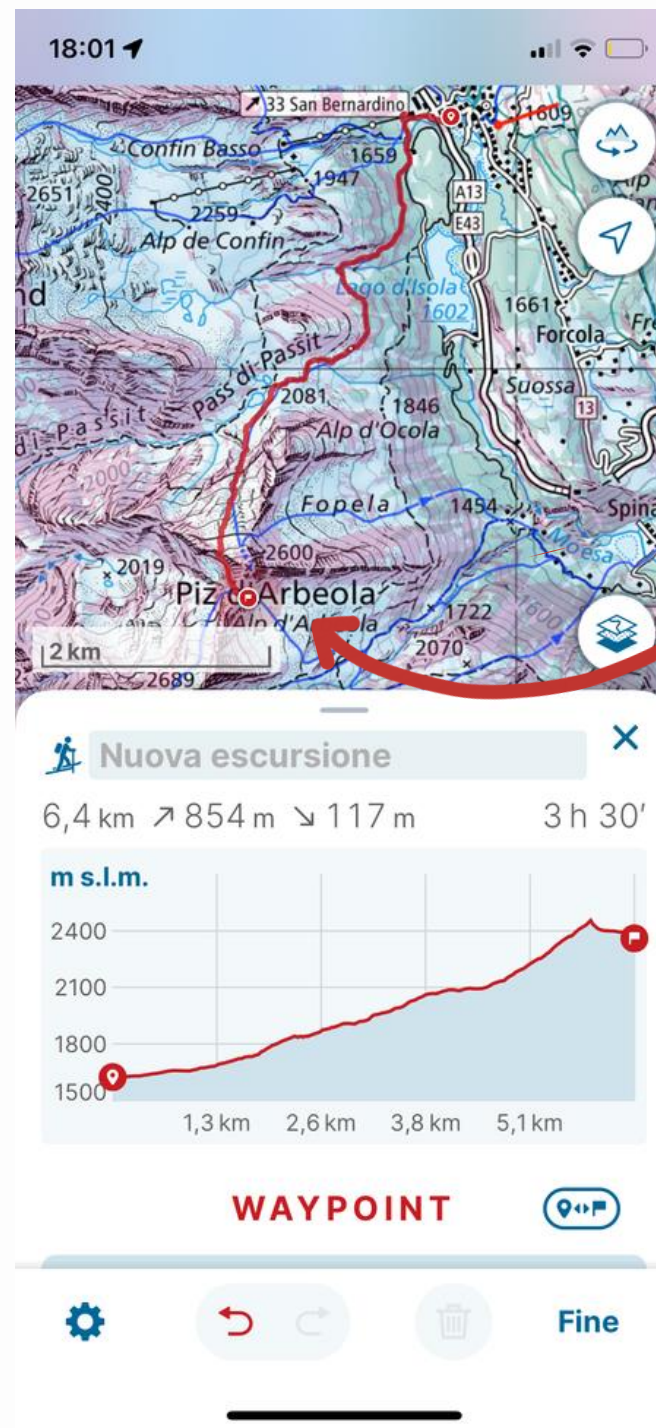
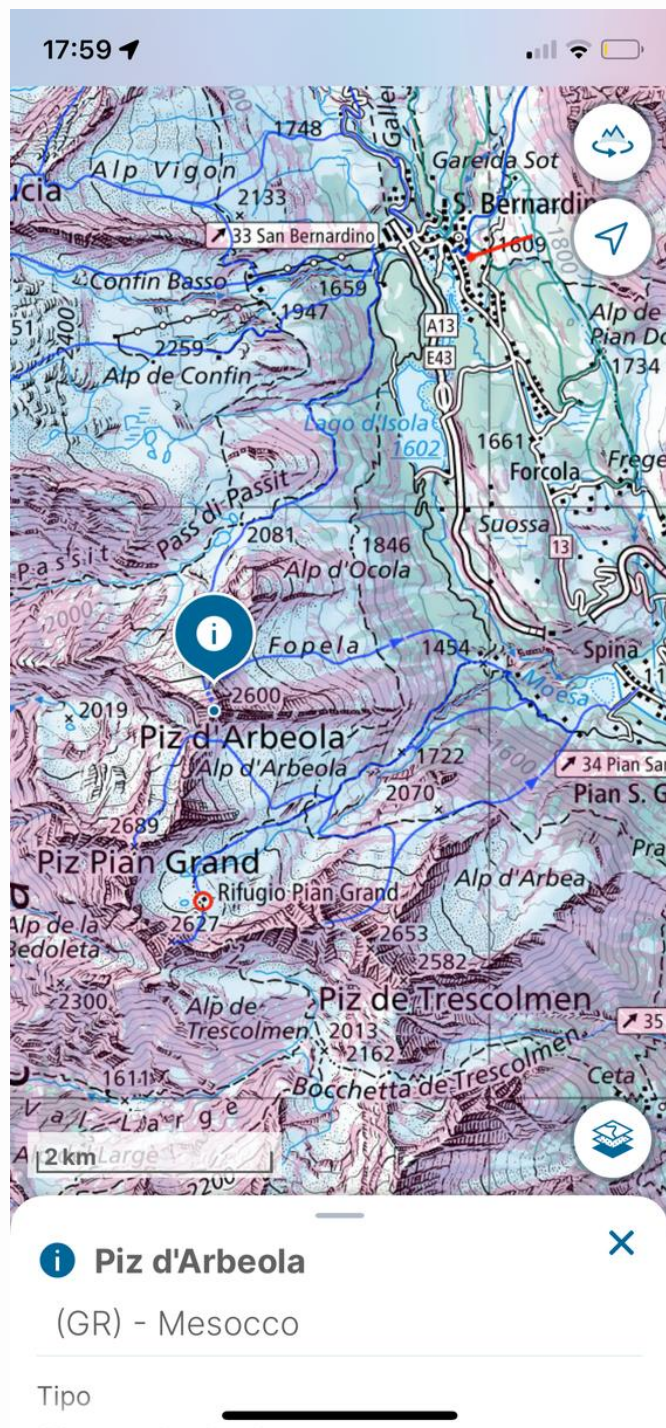
In basso compaiono tutte le tracce già registrate, con tutti i dati.

[https://fatmap.com/routeid/1350890/Punta\\_Galisia\\_\(Poi nte\\_de\\_la\\_Galise\)/@45.4743707,7.0281046,17919.8423861,-90,0,2863.4287723,satellite,winter](https://fatmap.com/routeid/1350890/Punta_Galisia_(Poi nte_de_la_Galise)/@45.4743707,7.0281046,17919.8423861,-90,0,2863.4287723,satellite,winter)

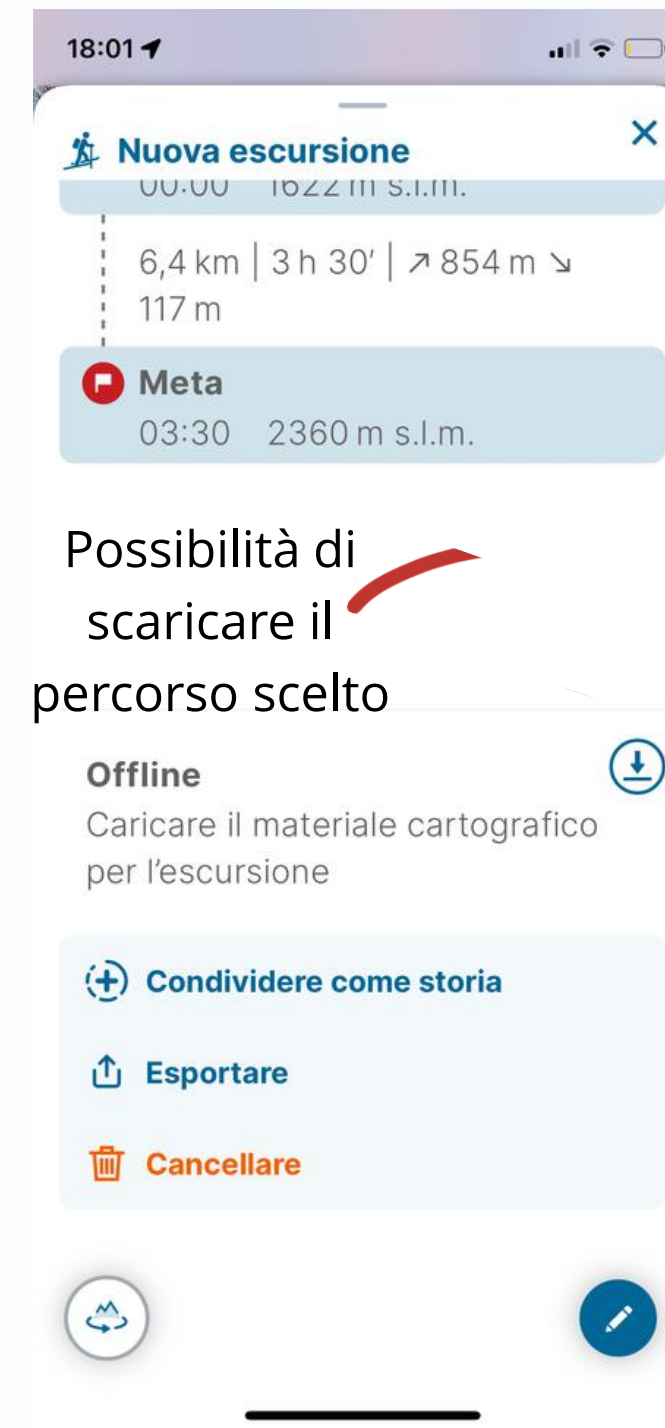
# SWISSTOPO

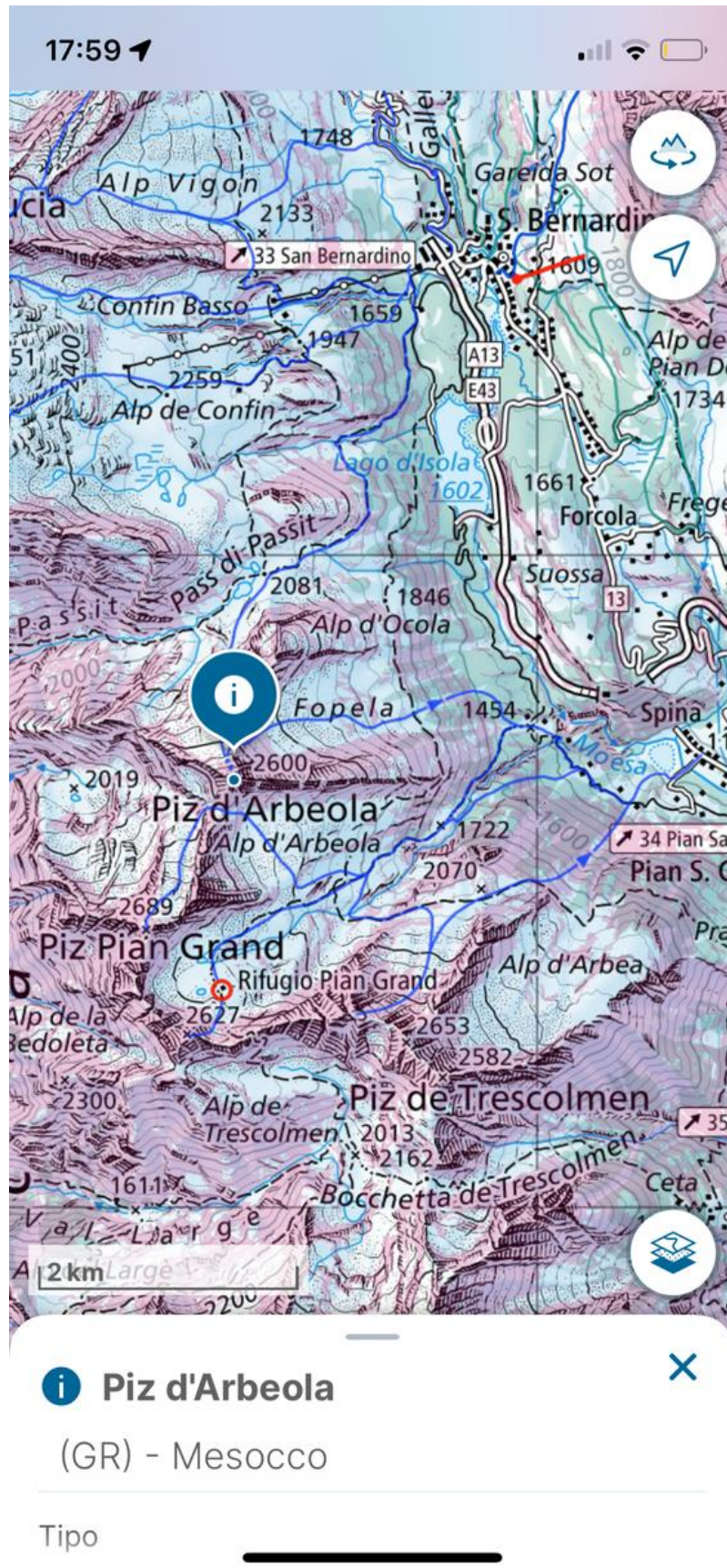
Cliccando qui  
si può  
scegliere il  
tipo di cartina  
da visualizzare





Puntando il dito sul punto di partenza e poi sul punto di arrivo della nostra traccia, è possibile evidenziare la traccia e ottenere le informazioni specifiche





gende · Légende · Legenda · Legend

Skiroute Itinéraire à ski		Itinerario di sci Ski route
Schneeschuhroute Itinéraire en raquettes		Itinerario per racchette da neve Snowshoe route
Signalisierter Schneeschuhtrail Sentier de randonnée en raquettes balisé		Ciaspolata segnalata Sign-posted snowshoe trekking trail
Erhöhte Vorsicht / Nur zu Fuss Attention accrue / Seulement à pied		Maggiore attenzione / Solo a piedi Increased attention / Only by foot
Empfohlene Richtung Direction recommandée		Direzione consigliata Suggested direction
Andere erlaubte Routen / Wege Autres itinéraires / chemins autorisés		Altri itinerari / sentieri autorizzati Other permitted routes / paths
Wege / Routen mit Einschränkungen Chemins / itinéraires avec restrictions		Sentieri / itinerari con restrizioni Paths / routes with restrictions
Jftseilbahn / Gondelbahn / Sesselbahn Téléphérique / Télécabine / Télésiège		Teleferica / Telecabina / Seggiovia Aerial cableway / Cable car / Chairlift
Skilift Télési		Sciovia Skilift
Unterkunft Hébergement		Alloggio Accommodation
Gebirgslandeplatz Place d'atterrissage en montagne		Area d'atterraggio in montagna Airfield in mountains
Hangneigungen ab 30° Indication des pentes dès 30°		Pendii più ripidi di 30° Slopes steeper than 30°
<b>Wildruhezonen und Wildtierschutzgebiete</b> Zum Schutz der Wildtiere dürfen diese nur auf den in der Karte eingetragenen Routen begangen werden.		<b>Zone di tranquillità e siti di protezione della fauna selvatica vincolanti</b> Allo scopo di proteggere la fauna è permesso percorrere, all'interno di queste zone soltanto gli itinerari indicati sulla carta.
<b>Wildruhezonen und Wildtierschutzgebiete</b> In these areas it is forbidden to leave the routes shown in the map in order to protect the wildlife.		<b>Legally binding designated wildlife areas and protected areas</b> In these areas it is forbidden to leave the routes shown in the map in order to protect the wildlife.
<b>Empfohlene Wildruhezonen</b> Diese Zonen sind aus Rücksicht auf die Wildtiere zu meiden.		<b>Zone di tranquillità raccomandate</b> Queste zone andrebbero evitate per rispetto della fauna.
<b>Empfohlene Wildruhezonen</b> Please avoid these areas out of respect for the wildlife.		<b>Recommended designated wildlife areas</b> Please avoid these areas out of respect for the wildlife.

[https://map.geo.admin.ch/?lang=it&topic=ech&bgLayer=ch.swisstopo.pixelkarte-farbe&layers=ch.swisstopo.zeitreihen,ch.bfs.gebaeude\\_wohnungs\\_register,ch.bav.haltestellen-oev,ch.swisstopo.swisstlm3d-wanderwege,ch.astra.wanderland-sperrungen\\_umleitungen&layers\\_opacity=1,1,1,0.8,0.8&layers\\_visibility=false,false,false,false,false&layers\\_timestamp=18641231,,,,](https://map.geo.admin.ch/?lang=it&topic=ech&bgLayer=ch.swisstopo.pixelkarte-farbe&layers=ch.swisstopo.zeitreihen,ch.bfs.gebaeude_wohnungs_register,ch.bav.haltestellen-oev,ch.swisstopo.swisstlm3d-wanderwege,ch.astra.wanderland-sperrungen_umleitungen&layers_opacity=1,1,1,0.8,0.8&layers_visibility=false,false,false,false,false&layers_timestamp=18641231,,,,)